


- LIMIT TERME MUNICIPAL
- — — — — LIMIT SOL URBÀ
- - - - - LIMIT SECTORS DE DESENVOLUPAMENT
- --- --- FRANJA DE PROTECCIÓ
- R=0'00 RASANTS
- ◀% PENDENT DEL CARRER
- VIALITAT
- C/PEATONAL

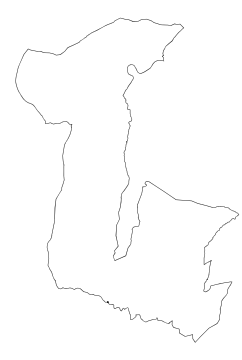
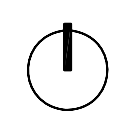
TEXT REFÓS
PLA D'ORDENACIÓ URBANÍSTICA MUNICIPAL



MARGANELL

TÈCNIC REDACTOR
MANEL MÁRQUEZ PONCELA

ALINEACIONS I RASANTS	PLANOL 5.1
E/1:1000	FEBRER 2007

Base Cartogràfica cedida per la Diputació de Barcelona