


- LIMIT TERME MUNICIPAL
- LIMIT SÒL URBÀ
- LIMIT SECTORS DESENVOLUPAMENT
- FRANJA DE PROTECCIÓ
- SISTEMES
- E (EQUIPAMENT)
- V (SISTEMA D'ESPais LLIURES)
- V (SISTEMA HIDROLÒGIC)
- ST (SERVEIS TECNICS)
- SÒL URBÀ
- 1 ORDENACIONS EXISTENTS
- 2 NOUS CREIXEMENTS
- 3 ORDENACIONS APARELLADES
- 4 ORDENACIONS AÏLLADES
- 5 ORDENACIONS ARRENGLERADES
- 6 EQUIPAMENTS PRIVATS

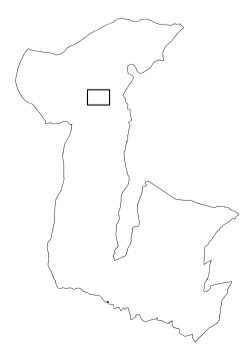
TEXT REFÓS
PLA D'ORDENACIÓ URBANÍSTICA MUNICIPAL

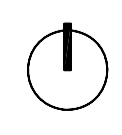


MARGANELL

TÈCNIC REDACTOR
MANEL MÁRQUEZ PONCELA

ZONIFICACIÓ DEL S.U. EL CISÓ	PLANOL 4.1
E/1:1000	FEBRER 2007





Base Cartogràfica cedida per la Diputació de Barcelona